




la réalisation de la carte rencontre les mêmes difficultés : l'étendue de l'espace à traiter l'importance des éléments cartographiables; s'y ajoute la difficulté à correctement localiser toutes les informations .




On attendra cependant une légende organisée et suffisamment informée, de la clarté dans la réalisation, une localisation relativement juste des informations, un choix de figurés adaptés

1. flux et foyers du tourisme africain

a. les flux






-  Principal espace émetteur vers l'Afrique
-  géographie spécifique des flux européens
-  Tourisme de proximité important

b. les foyers

-  Foyer récepteur majeur (moitié des arrivées)
-  Espace récepteur secondaire
-  Espace récepteur mineur

2. l'activité touristiques et ses ressources

a. l'activité touristique

-  Littoraux balnéaires
-  Stations touristiques
-  Principaux espaces de tourisme de circuit découverte
-  Centre principal, secondaire du tourisme d'affaire
-  Espace de développement de produits de niches

b. ressources du tourisme africain

-  Espaces protégés/ grands parcs transfrontaliers
-  Site naturel majeur
-  Site historique majeur
-  Espace du désert
-  Limite de la forêt dense